







LEGENDE GRAFISCH PLAN

BEBOUWDE GEBIEDEN

* JURIDISCH ADMINISTRATIEF

-  GRENIS VAN HET RUIMTELIJK UITVOERTINGSPLAN
-  GEMEENTEGRENS
-  PERCEELSGRENS EN KADASTERNUMMER

* BESTEMMINGEN

-  LANDELIJK WOONGEBIED
-  BOUWRIJD AGRARISCH GEBIED
ART 2
-  ZONE VOOR KLEINE LANDSCHAPSELEMENTEN
-  ZONE VOOR LANDBOUWBEGRIP
-  ZONE VOOR VERHARDE LANDBOUWEGEN
ART 1
-  ZONE VOOR WATERLOPEN
ART 3

RUIMTEBALANS

-  AGRARISCH GEBIED = 1 HA, 36 A, 31 CA
-  WOONGEBIED
-  AGRARISCH GEBIED = 64 A, 77 CA

